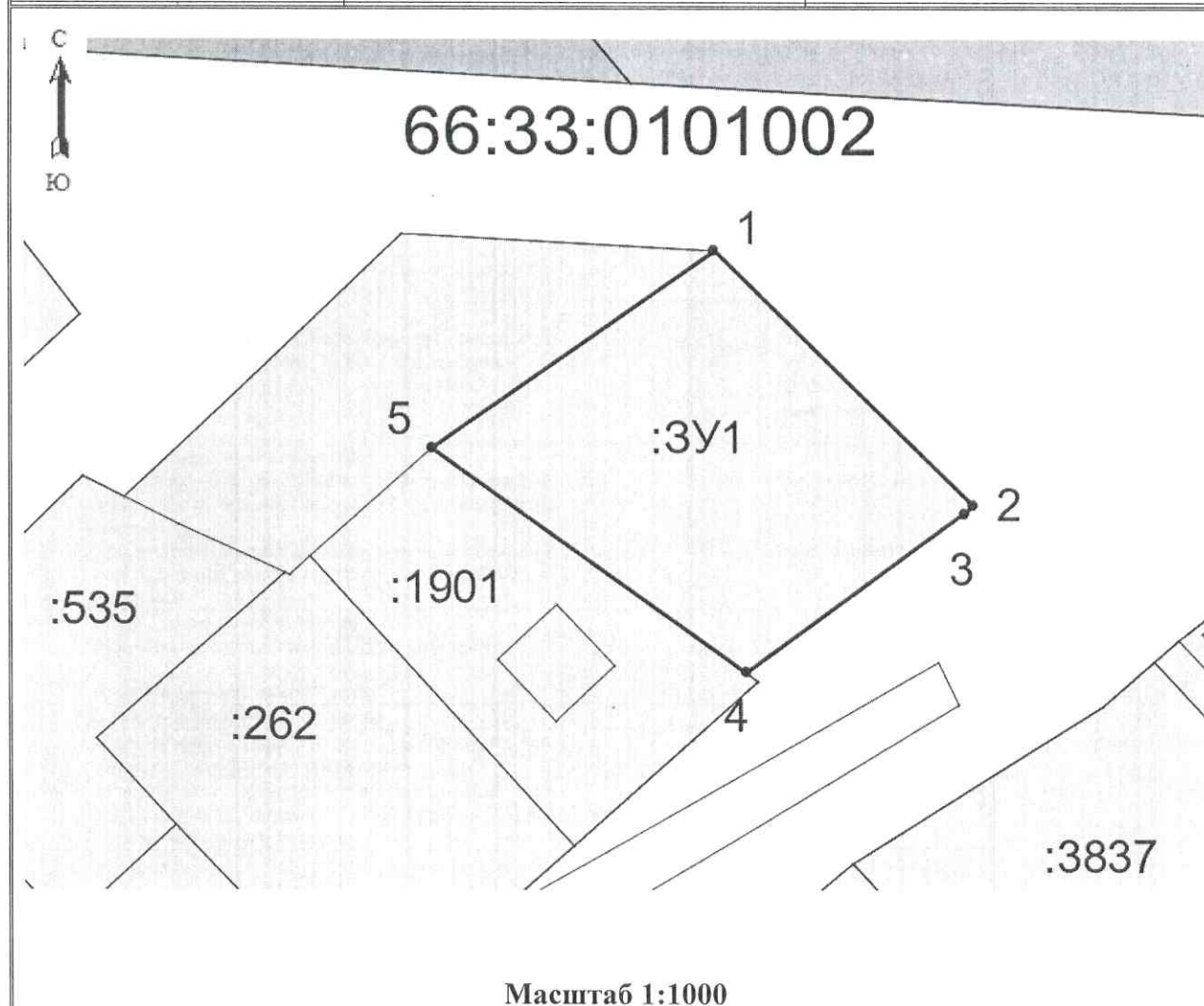


Утверждена


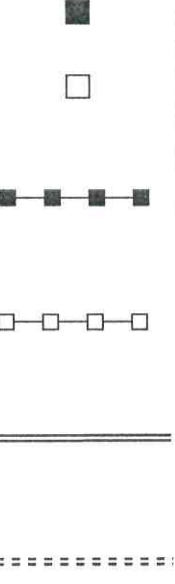
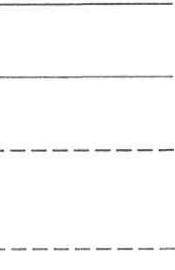





(наименование документа об утверждении, включая наименования органов государственной власти или органов местного самоуправления, принявших решение об утверждении схемы или подписавших соглашение о перераспределении земельных участков)  
от \_\_\_\_\_ № \_\_\_\_\_

**Схема расположения земельного участка или земельных участков на кадастровом плане территории**

| Условный номер земельного участка: ЗУ1         |               |            |
|--|---------------|------------|
| Площадь земельного участка 1689 м <sup>2</sup> |               |            |
| Обозначение<br>характерных точек<br>границ     | Координаты, м |            |
|  | X             | Y          |
| 1  | 2             | 3          |
| 1  | 376944.44     | 1548733.82 |
| 2  | 376913.51     | 1548765.49 |
| 3  | 376912.88     | 1548764.82 |
| 4  | 376893.03     | 1548737.58 |
| 5  | 376920.45     | 1548699.35 |
| 1  | 376944.44     | 1548733.82 |



Условные обозначения:

| № п/п | Название условного знака   | Изображение   | Описание изображения  |
|-------|--|---|---|
| 1     | 2  | 3   | 4   |
| 1     | <b>Земельный участок</b> , размеры которого могут быть переданы в масштабе разделов графической части  |    | для изображения применяются условные знаки №3, №4   |
| 2     | <b>Земельный участок</b> , размеры которого не могут быть переданы в масштабе разделов графической части <sup>1</sup> :<br>а) земельный участок, имеющиеся в ГКН сведения о границе которого достаточны для определения ее положения на местности;<br>б) земельный участок, имеющиеся в ГКН сведения о границе которого недостаточны для определения ее положения на местности;<br>в) ранее учтенный земельный участок, представляющий собой единое землепользование с преобладанием обособленных участков, имеющиеся в ГКН сведения о границах которых достаточны для определения их положения на местности;<br>г) ранее учтенный земельный участок, представляющий собой единое землепользование с преобладанием обособленных участков, имеющиеся в ГКН сведения о границах которых недостаточны для определения их положения на местности;<br>д) ранее учтенный земельный участок, представляющий собой единое землепользование с преобладанием условных участков, имеющиеся в ГКН сведения о границах которых достаточны для определения их положения на местности;<br>е) ранее учтенный земельный участок, представляющий собой единое землепользование с преобладанием условных участков, имеющиеся в ГКН сведения о границах которых недостаточны для определения их положения на местности |   | квадрат черного цвета с длиной стороны 3 мм<br><br>квадрат с длиной стороны 3 мм, очерченный линией черного цвета, толщиной 0,2 мм<br><br>квадраты черного цвета с длиной стороны 2 мм, соединенные штрихами черного цвета, толщиной 0,2 мм<br><br>квадраты с длиной стороны 2 мм, очерченные линией черного цвета, толщиной 0,2 мм, соединенные штрихами черного цвета, толщиной 0,2 мм<br><br>сплошные параллельные линии толщиной 0,2 мм и расстоянием между ними 1 мм<br><br>пунктирные параллельные линии с расстоянием между ними 1 мм. Интервал между штрихами – 1 мм, длина штриха – 2 мм, толщина – 0,2 мм |
| 3     | <b>Часть границы:</b><br>а) существующая часть границы, имеющиеся в ГКН сведения о которой достаточны для определения ее местоположения;<br>б) вновь образованная часть границы, сведения о которой достаточны для определения ее местоположения;<br>в) существующая часть границы, имеющиеся в ГКН сведения о которой недостаточны для определения ее местоположения;<br>г) вновь образованная часть границы, сведения о которой недостаточны для определения ее местоположения   |  | сплошная линия черного цвета, толщиной 0,2 мм<br><br>сплошная линия красного цвета, толщиной 0,2 мм (допускается линия черного цвета, выделенная маркером красного цвета, шириной до 3 мм)<br>пунктирная линия черного цвета, толщиной 0,2 мм, длиной штриха 2 мм и интервалом между штрихами 1 мм<br>пунктирная линия красного цвета, толщиной 0,2 мм, длиной штриха 2 мм и интервалом между штрихами 1 мм (допускается линия черного цвета, выделенная маркером красного цвета, шириной до 3 мм)  |
| 4     | <b>Характерная точка границы:</b><br>а) характерная точка границы, сведения о которой не позволяют однозначно определить ее положение на местности<br>б) характерная точка границы, сведения о которой позволяют однозначно определить ее положение на местности   |  | окружность диаметром 1,5 мм<br><br>круг черного цвета диаметром 1,5 мм  |
| 5     | <b>Пункт геодезической основы:</b><br>а) пункт государственной геодезической сети<br>б) пункт опорной межевой сети   |  | равносторонний треугольник со стороной 3,0 мм с точкой внутри<br>квадрат со стороной 2,0 мм с точкой внутри   |
| 6     | <b>Точка съёмочного обоснования</b>  |  | окружность диаметром 1, мм с точкой внутри  |
| 7     | <b>Направления геодезических построений при создании съёмочного обоснования</b>  |  | сплошная линия черного цвета толщиной 0,5 мм  |
| 8     | <b>Направления геодезических построений при определении координат характерных точек границ земельного участка</b>  |  | сплошная линия черного цвета со стрелкой толщиной 0,2 мм  |

<sup>1</sup> Для обозначения образуемых земельных участков, размеры которых не могут быть переданы в масштабе разделов графической части, применяются условные знаки №2 (а, б), выполненные красным цветом (допускается знак, выполненный черным цветом, выделять маркером красного цвета)